

Государственный комитет по государственной регистрации и кадастру Республики Крым

(полное наименование органа регистрации прав)

Раздел 1

Выписка из Единого государственного реестра недвижимости об основных характеристиках и зарегистрированных правах на объект недвижимости
Сведения об основных характеристиках объекта недвижимости

В Единый государственный реестр недвижимости внесены следующие сведения:

Здание	
<small>(под объектом недвижимости)</small>	
Лист № <u> </u> Раздела <u>1</u>	Всего листов раздела <u>1</u> : <u> </u>
04.03.2018	Всего разделов: <u> </u>
Кадастровый номер:	90:22:010219:2074
Номер кадастрового квартала:	90:22:010219
Дата присвоения кадастрового номера:	18.10.2016
Ранее присвоенный государственный учетный номер:	данные отсутствуют
Адрес:	Республика Крым, г Симферополь, ул Буденного, д 39
Площадь, м²:	21,6
Назначение:	Нежилое здание
Наименование:	Склад
Количество этажей, в том числе подземных этажей:	1
Год ввода в эксплуатацию по завершении строительства:	данные отсутствуют
Год завершения строительства:	1985
Кадастровая стоимость, руб.:	данные отсутствуют
Кадастровые номера иных объектов недвижимости, в пределах которых расположен объект недвижимости:	данные отсутствуют
Кадастровые номера помещений, машино-мест, расположенных в здании или сооружении:	данные отсутствуют
Виды разрешенного использования:	данные отсутствуют
Статус записи об объекте недвижимости:	Сведения об объекте недвижимости имеют статус "актуальные, ранее учтенные"
Особые отметки:	Литер Г. Общая площадь указана согласно технической документации.
Получатель выписки:	Общество с ограниченной ответственностью "АКТАКЕМ"
Заведующий отделом	Ю.А.Жиганова
<small>(полное наименование должности)</small>	<small>(подпись)</small>




Выписка из Единого государственного реестра недвижимости об основных характеристиках и зарегистрированных правах на объект недвижимости
Сведения о зарегистрированных правах

Здание		(вид объекта недвижимости)	
Лист №	Раздела <u>2</u>	Всего листов раздела <u>2</u> :	Всего разделов: _____
04.03.2018		Всего листов выписки: _____	
Кадастровый номер:		90:22:010219:2074	
1. Правообладатель (правообладатели):	1.1. Общество с ограниченной ответственностью "АКТАКЕМ".		
2. Вид, номер и дата государственной регистрации права:	2.1. собственность, 90:22:010219:2074-90/090/2018-1, 04.03.2018 г.		
3. Документы-основания:	3.1. Свидетельство о праве собственности на недвижимое имущество от 17.07.2008 г.		
Ограничение прав и обременение объекта недвижимости:			
4. 4.1.1.	вид: Аресты		
	дата государственной регистрации: 04.03.2018		
	номер государственной регистрации: 90:22:010219:2074-90/090/2018-2		
	срок, на который установлено ограничение прав и обременение объекта недвижимости: с 01.10.2014 г. по Срок не определен		
	лицо, в пользу которого установлено ограничение прав и обременение объекта недвижимости:		
	основание государственной регистрации: постановление судебного пристава-исполнителя Лебедева Г.Г. о наложении ареста на имущество должника №1997/14/01/82 от 25.09.2014 г. Орган выдачи: Межрайонный отдел судебных приставов по исполнению особых исполнительных производств УФССП России по Республике Крым.		
5. Сведения о наличии решения об изъятии объекта недвижимости для государственных и муниципальных нужд:	данные отсутствуют		
6. Сведения об осуществлении государственной регистрации прав без необходимого в силу закона согласия третьего лица, органа:	данные отсутствуют		
Заведующий отделом	Ю.А. Жиганова		
(полное наименование должности)	(инициалы, фамилия)		


М.П.



Выписка из Единого государственного реестра недвижимости об основных характеристиках и зарегистрированных правах на объект недвижимости
Описание местоположения объекта недвижимости

Здание			
(вид объекта недвижимости)			
Лист №	Раздела 4	Всего листов раздела 4 : _____	Всего разделов: _____
04.03.2018		Всего листов выписки: _____	
Кадастровый номер:		90:22:010219:2074	

Схема расположения объекта недвижимого имущества на земельном(ых) участке(ах):



Масштаб 1: данные отсутствуют

Заведующий отделом

(полное наименование должности)

(подпись)

Ю.А. Жиганова

(инициалы, фамилия)

М.П.



Описание местоположения объекта недвижимости

Здание _____


(вид объекта недвижимости)

Лист № _____ Раздела **4** Всего листов раздела **4** : _____ Всего разделов: _____ Всего листов выписки: _____

04.03.2018

Кадастровый номер: _____ **90:22:010219:2074**

Схема расположения объекта недвижимого имущества на земельном(ых) участке(ах):



Масштаб 1: _____ **427**

Заведующий отделом _____
(полное наименование должности)

М.П.

(подпись)

Ю.А. Жиганова

(инициалы, фамилия)



Государственный комитет по государственной регистрации и кадастру Республики Крым

(полное наименование органа кадастрового учета)

КП.1

КАДАСТРОВЫЙ ПАСПОРТ

Здания
(вид объекта недвижимого имущества)

Лист №	1	Всего листов:	2
--------	---	---------------	---

"18" октября 2016 г. № 90-02/2016-546084	
Кадастровый номер:	90:22:010219:2074
Номер кадастрового квартала:	90:22:010219
Предыдущие номера:	—
Дата внесения номера в государственный кадастр недвижимости:	18.10.2016

Описание объекта недвижимого имущества:

1	Адрес (описание местоположения):	Республика Крым, г Симферополь, ул Буденного, д 39		
2	Основная характеристика:	площадь	21.6	кв.м
		(тип)	(значение)	(единица измерения)
3	Назначение:	Нежилое здание		
4	Наименование:	Склад		
5	Количество этажей, в том числе подземных этажей :	1		
6	Материал наружных стен:	Из прочих материалов		
7	Год ввода в эксплуатацию (завершения строительства):	1985		
8	Кадастровая стоимость (руб.):	—		
9	Кадастровый номер земельного участка (участков), в пределах которого расположен объект недвижимого имущества:	—		
10	Степень готовности объекта незавершенного строительства (%)	—		
11	Кадастровые номера помещений, расположенных в здании или сооружении:	—		
12	Сведения о правах:	—		
13	Сведения о включении в реестр объектов культурного наследия:	—		
14	Особые отметки:	Литер Г. Общая площадь указана согласно технической документации.; СК кадастрового округа, зона 2		
15	Сведения о кадастровых инженерах:	—		
16	Дополнительные сведения:			
	16.1	Кадастровые номера объектов недвижимости, образованных с объектом недвижимости	—	
	16.2	Кадастровые номера объектов недвижимости, образованных из объекта недвижимости	—	
	16.3	Кадастровые номера объектов, подлежащих снятию с кадастрового учета	—	
17	Характер сведений государственного кадастра недвижимости (статус записи об объекте): Сведения об объекте недвижимости имеют статус ранее учтенные			

СПЕЦИАЛИСТ - ЭКСПЕРТ		КУРТСЕНТОРА Л.С.
(полное наименование должности)	(подпись)	инициалы, фамилия)

М.П.

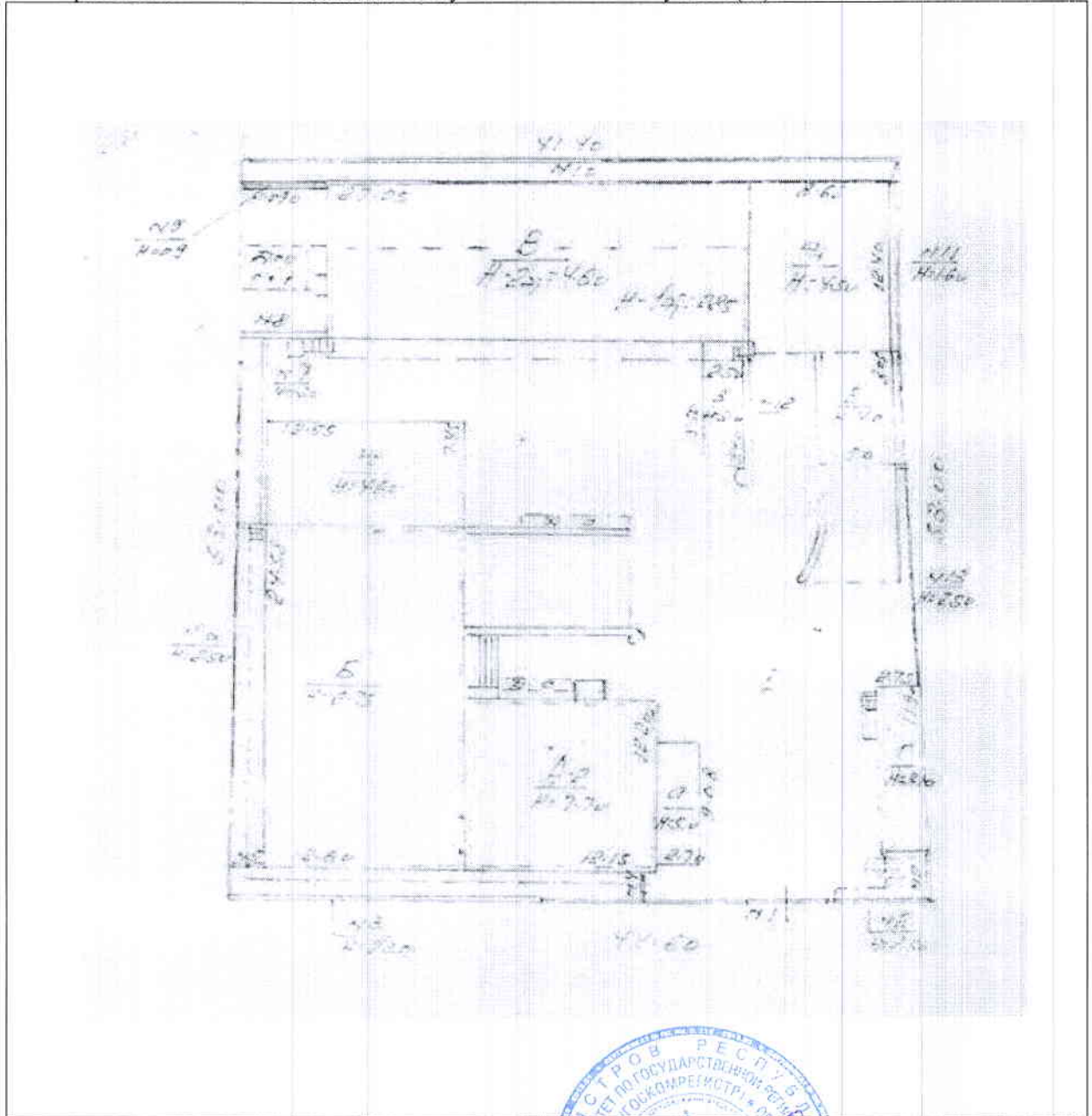
КАДАСТРОВЫЙ ПАСПОРТ

Здания	
(вид объекта недвижимого имущества)	

Лист №	2	Всего листов:	2
--------	---	---------------	---

"18" октября 2016 г. № 90-02/2016-546084	
Кадастровый номер:	90:22:010219:2074

Схема расположения объекта недвижимого имущества на земельном участке(ах):



Масштаб 1: 427

СПЕЦИАЛИСТ - ЭКСПЕРТ		
(полное наименование должности)	(подпись)	КУРСЕНОВА И.С.

М.П.

