

Государственный комитет по государственной регистрации и кадастру Республики Крым

(полное наименование органа регистрации прав)


Раздел 1

Выписка из Единого государственного реестра недвижимости об основных характеристиках и зарегистрированных правах на объект недвижимости
Сведения об основных характеристиках объекта недвижимости

В Единый государственный реестр недвижимости внесены следующие сведения:

Здание	
<small>(вид объекта недвижимости)</small>	
Лист № <u> </u> Раздела <u>1</u>	Всего листов раздела <u>1</u> : <u> </u>
Всего разделов: <u> </u> Всего листов выписки: <u> </u>	
05.03.2018	
Кадастровый номер:	90:22:010219:2075
Номер кадастрового квартала:	90:22:010219
Дата присвоения кадастрового номера:	18.10.2016
Ранее присвоенный государственный учетный номер:	данные отсутствуют
Адрес:	Республика Крым, г Симферополь, ул Буденного, д 39
Площадь, м²:	401.9
Назначение:	Нежилое здание
Наименование:	Мастерские
Количество этажей, в том числе подземных этажей:	2, в том числе подземных 1
Год ввода в эксплуатацию по завершении строительства:	данные отсутствуют
Год завершения строительства:	1985
Кадастровая стоимость, руб.:	данные отсутствуют
Кадастровые номера иных объектов недвижимости, в пределах которых расположен объект недвижимости:	данные отсутствуют
Кадастровые номера помещений, машино-мест, расположенных в здании или сооружении:	данные отсутствуют
Виды разрешенного использования:	данные отсутствуют
Статус записи об объекте недвижимости:	Сведения об объекте недвижимости имеют статус "актуальные, ранее учтенные"
Особые отметки:	Литер Б. Общая площадь указана согласно технической документации.
Получатель выписки:	Общество с ограниченной ответственностью "АКТАКЕМ"
Заведующий отделом <small>(полное наименование должности)</small>	Ю.А. Жиганова <small>(инициалы, фамилия)</small>

М.П.



Выписка из Единого государственного реестра недвижимости об основных характеристиках и зарегистрированных правах на объект недвижимости
Описание местоположения объекта недвижимости

Здание			
(вид объекта недвижимости)			
Лист №	Раздела 4	Всего листов раздела 4 :	Всего разделов:
05.03.2018			
Кадастровый номер:		90:22:010219:2075	

Схема расположения объекта недвижимого имущества на земельном(ых) участке(ах):



Масштаб 1: данные отсутствуют

Заведующий отделом		Ю.А. Жиганова
(полное наименование должности)	(подпись)	(инициалы, фамилия)


М.П.



Описание местоположения объекта недвижимости


Здание			
(вид объекта недвижимости)			
Лист №	Раздела <u>4</u>	Всего листов раздела <u>4</u> :	Всего разделов: _____
05.03.2018		Всего листов выписки: _____	
Кадастровый номер:		90:22:010219:2075	

Схема расположения объекта недвижимого имущества на земельном(ых) участке(ах):



Масштаб 1:	429
------------	-----

Заведующий отделом	
(полное наименование должности)	(подпись)


 Ю.А. Жиганова
 (инициалы, фамилия)



Государственный комитет по государственной регистрации и кадастру Республики Крым

(полное наименование органа кадастрового учета)

КП.1

КАДАСТРОВЫЙ ПАСПОРТ

Здания
(вид объекта недвижимого имущества)

Лист №	1	Всего листов:	2
--------	---	---------------	---

"18" октября 2016 г. № 90-02/2016-546122	
Кадастровый номер:	90:22:010219:2075
Номер кадастрового квартала:	90:22:010219
Предыдущие номера:	—
Дата внесения номера в государственный кадастр недвижимости:	18.10.2016

Описание объекта недвижимого имущества:

1	Адрес (описание местоположения):	Республика Крым, г Симферополь, ул Буденного, д 39		
2	Основная характеристика:	площадь	401.9	кв.м
		(тип)	(значение)	(единица измерения)
3	Назначение:	Нежилое здание		
4	Наименование:	Мастерские		
5	Количество этажей, в том числе подземных этажей :	2, а также подземных 1		
6	Материал наружных стен:	Из прочих материалов		
7	Год ввода в эксплуатацию (завершения строительства):	1985		
8	Кадастровая стоимость (руб.):	—		
9	Кадастровый номер земельного участка (участков), в пределах которого расположен объект недвижимого имущества:	—		
10	Степень готовности объекта незавершенного строительства (%)	—		
11	Кадастровые номера помещений, расположенных в здании или сооружении:	—		
12	Сведения о правах:	—		
13	Сведения о включении в реестр объектов культурного наследия:	—		
14	Особые отметки:	Литер Б. Общая площадь указана согласно технической документации.; СК кадастрового округа, зона 2		
15	Сведения о кадастровых инженерах:	—		
16	Дополнительные сведения:			
	16.1	Кадастровые номера объектов недвижимости, образованных с объектом недвижимости	—	
	16.2	Кадастровые номера объектов недвижимости, образованных из объекта недвижимости	—	
16.3	Кадастровые номера объектов, подлежащих снятию с кадастрового учета	—		
17	Характер сведений государственного кадастра недвижимости (статус записи об объекте): Сведения об объекте недвижимости имеют статус ранее учтенные			

(полное наименование должности)	(подпись)	КУРТСЕНТОВА Л.С. (инициалы, фамилия)
---------------------------------	-----------	---

СПЕЦИАЛИСТ - ЭКСПЕРТ

М.П.



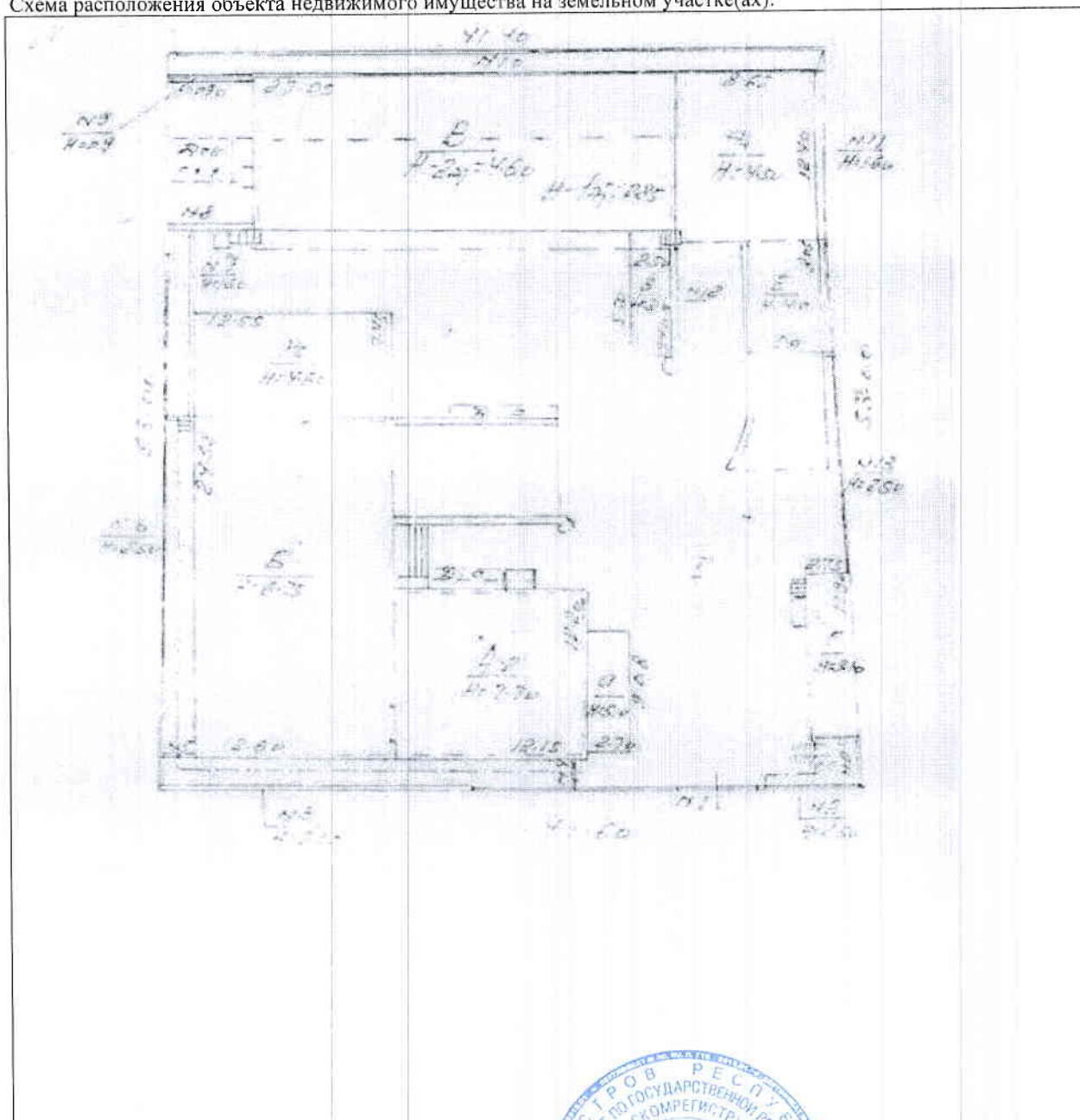
КАДАСТРОВЫЙ ПАСПОРТ

Здания	
(вид объекта недвижимого имущества)	

Лист №	2	Всего листов:	2
--------	---	---------------	---

"18" октября 2016 г. № 90-02/2016-546122	
Кадастровый номер:	90:22:010219:2075

Схема расположения объекта недвижимого имущества на земельном участке(ах):



Масштаб 1: 429

СПЕЦИАЛИСТ - ЭКСПЕРТ
(полное наименование должности)



(подпись)

КУРСЕНТОВА И.С.
(инициалы, фамилия)

М.П.