

"23" сентября 2016 г. № 90-02/2016-489018

КАДАСТРОВАЯ ВЫПИСКА О ЗЕМЕЛЬНОМ УЧАСТКЕ

КВ.6

1	Кадастровый номер:	90-01:050701:124	2	Лист № 4	3	Всего листов: 4
4	Описание поворотных точек границы земельного участка					
Номер точки	Координаты		Описание закрепления на местности	Особые отметки (точность определения)		
	X	Y				
1	2	3	4	5		
1	4947311.23	5169946.35	—	0.10		
2	4947307.50	5169945.90	—	0.10		
3	4947248.48	5169938.82	—	0.10		
4	4947229.93	5169936.59	—	0.10		
5	4947203.92	5170153.49	—	0.10		
6	4947283.82	5170174.94	—	0.10		

ЗАМЕСТИТЕЛЬ ЗАВЕДУЮЩЕГО (полное наименование должности)

 (подпись)

В.В.В.В.В. (инициалы, фамилия)

КАДАСТРОВАЯ ВЫПИСКА О ЗЕМЕЛЬНОМ УЧАСТКЕ

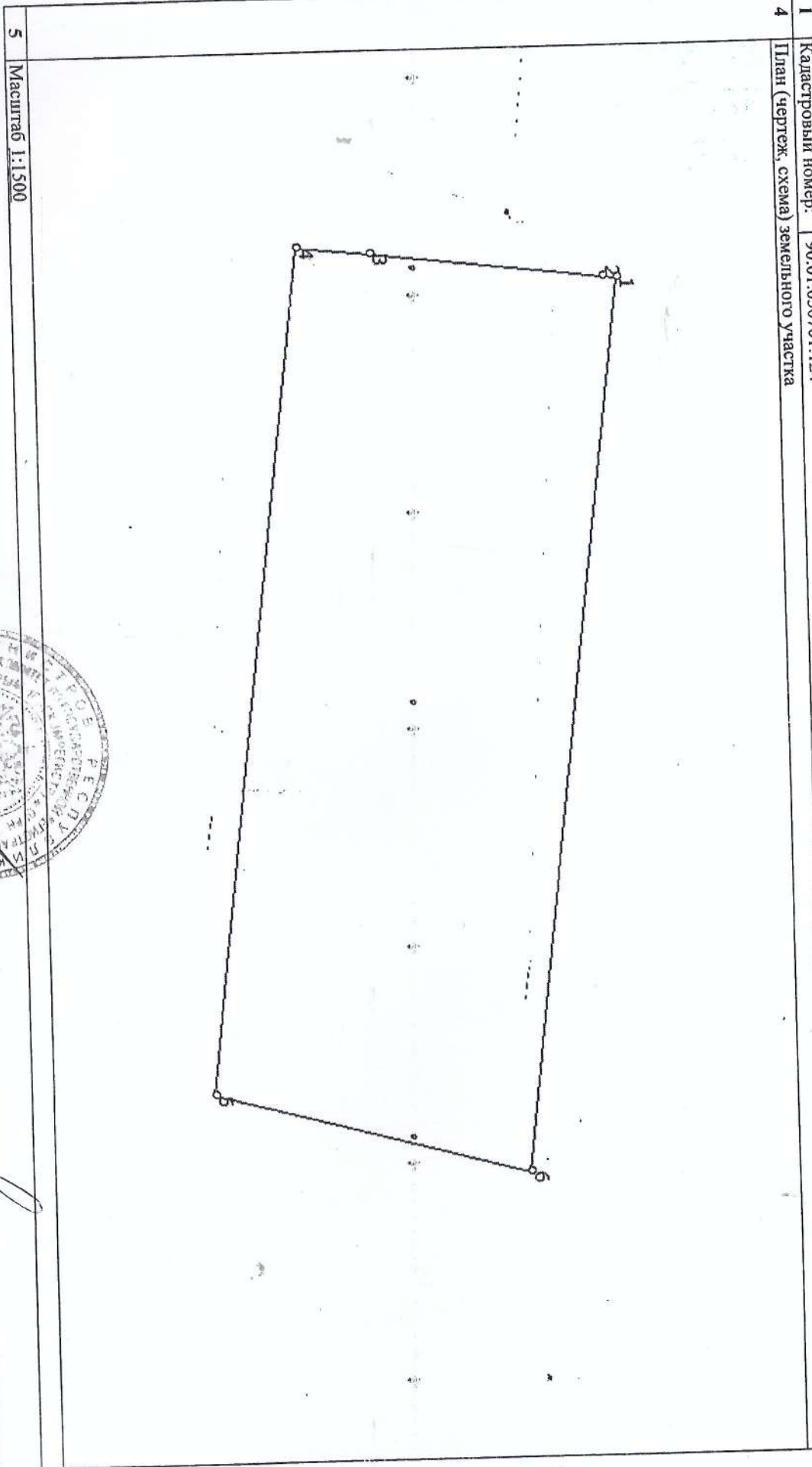
"23" сентября 2016 г. № 90-02/2016-489018

1 Кадастровый номер: 90:01:050701:124

4 План (чертеж, схема) земельного участка


2 Лист № 2

3 Всего листов: 4



5 Масштаб 1:1500

ЗАРЕГИСТРИРОВАН
ЗАРЕГИСТРИРОВАН (полное наименование должности)

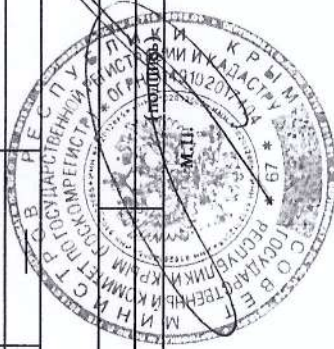


Инициалы
(инициалы, фамилия)

КАДАСТРОВАЯ ВЫПИСКА О ЗЕМЕЛЬНОМ УЧАСТКЕ

"23" сентября 2016 г. № 90-02/2016-489018

1	Кадастровый номер:	90:01:050701:124		2	Лист № 3	3	Всего листов: 4
4	Описание местоположения границ земельного участка						
Номер п/п	Номер точки	Номер точки	Дирекционный угол	Горизонтальное проложение (м)	Описание закрепления на местности	Кадастровые номера смежных участков	Особые отметки
1	2	3	4	5	6	7	8
1	1	2	186° 53'	3.76	—	—	—
2	2	3	186° 50'	59.44	—	—	—
3	3	4	186° 51'	18.68	—	—	—
4	4	5	96° 50'	218.45	—	—	—
5	5	6	15° 2'	82.73	—	—	—
6	6	1	276° 50'	230.23	—	—	—



ЗАМЕСТИТЕЛЬ ЗАВЕДУЮЩЕГО (полное наименование должности) *А.И.Иванов* (инициалы, фамилия)