


Выписка из Единого государственного реестра недвижимости об основных характеристиках и зарегистрированных правах на объект недвижимости
Сведения об основных характеристиках объекта недвижимости

В Единый государственный реестр недвижимости внесены следующие сведения:

<small>(вид объекта недвижимости)</small>	
№ Раздела <u>I</u>	Всего листов раздела <u>I</u> : _____
2017	Всего разделов: _____
№ описи:	Всего листов выписки: _____
№ кадастрового квартала:	90:24:010113:33
№ присвоения кадастрового номера:	90:24:010113
№ присвоенный государственный учетный номер:	08.01.2015
	данные отсутствуют
адрес:	Республика Крым, г Феодосия, Запов. общество рыбаков любителей Черноморская набережная 42, эллинг 51,52
площадь, кв. м ² :	530,6
категория:	Нежилое здание
назначение:	Гараж, эллинг
число этажей, в том числе подземных этажей:	3
дата в эксплуатацию по завершении строительства:	данные отсутствуют
год окончания строительства:	2003
бухгалтерская стоимость, руб.:	данные отсутствуют
кадастровые номера иных объектов недвижимости, в которых расположен объект недвижимости:	данные отсутствуют
кадастровые номера помещений, машино-мест, расположенных в здании или сооружении:	данные отсутствуют
разрешенного использования:	данные отсутствуют
сведения об объекте недвижимости:	Сведения об объекте недвижимости имеют статус "актуальные, ранее учтенные"
код отметки:	Литер А
подпись выписки:	Кудрик Валерий Михайлович
подпись отдела	Ю.А. Жиганова
<small>(полное наименование должности)</small>	<small>(подпись, фамилия)</small>

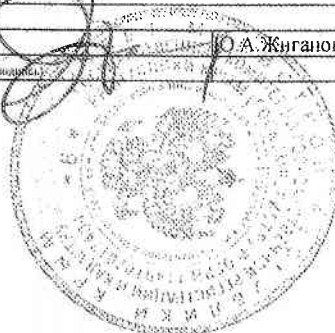
М.П.



Выписка из Единого государственного реестра недвижимости об основных характеристиках и зарегистрированных правах на объект недвижимости

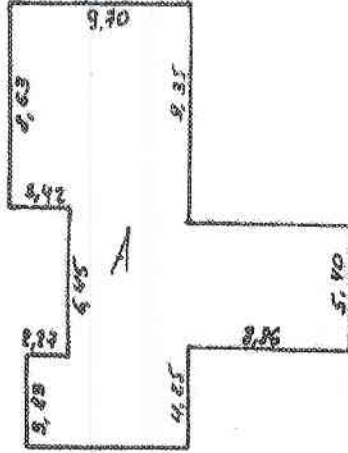
Сведения о зарегистрированных правах

№ _____		(вид объекта недвижимости)	
№ _____	Раздела 2	Всего листов раздела 2: _____	Всего разделов: _____
2017		Всего листов выписки: _____	
Электронный номер:		90:24:010113:33	
правообладатель (правообладатели):	1.1.	Кудрик Валерий Михайлович, 11.06.1947 год рождения. Место рождения: Загорская обл., Днепропетровский р-н, с. Каменка. Гражданство: Россия. СНИЛС: 185-359-629 16. Паспорт гражданина Российской Федерации: серия 03 14 № 828387, дата выдачи: 07.05.2014 г. Орган, выдавший документ: Федеральная миграционная служба.	
№, номер и дата государственной регистрации права:	2.1.	общая долевая собственность: 1/2. 90:24:010113:33-90/090/2017-1, 26.06.2017 г.	
документы-основания:	3.1.	Свидетельство о праве собственности на недвижимое имущество от 04.08.2005 г. Орган выдачи: Исполком Феодосийского городского совета.	
ограничение прав и обременение объекта недвижимости:			
вид:	Аресты		
дата государственной регистрации:	26.06.2017		
номер государственной регистрации:	90:24:010113:33-90/090/2017-3		
срок, на который установлено ограничение прав и обременение объекта недвижимости:	с 11.08.2016 г. по Срок не определен		
лицо, в пользу которого установлено ограничение прав и обременение объекта недвижимости:	Межрайонный отдел судебных приставов по исполнению особых исполнительных производств УФССП по РК.		
основание государственной регистрации:	Постановление о наложении ареста на имущество должника №82001/16/29198 от 01.08.2016 г. Орган выдачи: Межрайонный отдел судебных приставов по исполнению особых исполнительных производств УФССП по РК.		
вид:	запрет на отчуждение		
дата государственной регистрации:	26.06.2017		
номер государственной регистрации:	90:24:010113:33-90/090/2017-2		
срок, на который установлено ограничение прав и обременение объекта недвижимости:	с 26.06.2017 г. по Срок не определен		
лицо, в пользу которого установлено ограничение прав и обременение объекта недвижимости:	Межрайонный отдел судебных приставов по исполнению особых исполнительных производств УФССП по РК.		
основание государственной регистрации:	Постановление о наложении ареста на имущество должника №82001/16/29198 от 01.08.2016 г. Орган выдачи: Межрайонный отдел судебных приставов по исполнению особых исполнительных производств УФССП по РК.		
сведения о наличии решения об изъятии объекта недвижимости для государственных и муниципальных нужд:	данные отсутствуют		
сведения об осуществлении государственной регистрации без необходимости в силу закона согласия третьего лица, органа:	данные отсутствуют		
подписавший отделом	Ю. А. Жиганова		
(подпись исполняющего должность)	(подпись)		
М.П.	(инициалы, фамилия)		

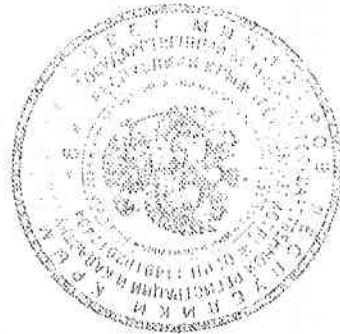


Выписка из Единого государственного реестра недвижимости об основных характеристиках и зарегистрированных правах на объект недвижимости
Описание местоположения объекта недвижимости

№ (вид объекта недвижимости)			
№ Раздела 4	Всего листов раздела 4 :	Всего разделов:	Всего листов выписки:
6.2017			
Строчный номер:		90:24:010113:33	
а расположения объекта недвижимого имущества на земельном(ых) участке(ах):			



Лист 1:	данные отсутствуют
Участковый отделом	
(подпись)	(подпись)
М.П.	Ю.А. Жиганова
	(подпись) фамилия



Государственный комитет по государственной регистрации и кадастру Республики Крым

(полное наименование органа кадастрового учета)

КП.1

КАДАСТРОВЫЙ ПАСПОРТ

Здания	
(вид объекта недвижимого имущества)	

Лист №	1	Всего листов:	2
--------	---	---------------	---

"08" января 2015 г. № 90-02/2015-2417	
Кадастровый номер:	90:24:010113:33
Номер кадастрового квартала:	90:24:010113
Предыдущие номера:	—
Дата внесения номера в государственный кадастр недвижимости:	08.01.2015

Описание объекта недвижимого имущества:

1	Адрес (описание местоположения):	Республика Крым, г Феодосия, Залив общество рыбаков любителей Черноморская набережная 42, эллинг 51,52		
2	Основная характеристика:	площадь (тип)	530.6 (значение)	кв.м (единица измерения)
3	Назначение:	Нежилое здание		
4	Наименование:	Гараж, эллинг		
5	Количество этажей, в том числе подземных этажей:	3		
6	Материал наружных стен:	Из прочих материалов		
7	Год ввода в эксплуатацию (завершения строительства):	2003		
8	Кадастровая стоимость (руб.):	—		
9	Кадастровый номер земельного участка (участков), в пределах которого расположен объект недвижимого имущества:	—		
10	степень готовности объекта незавершенного строительства (%)	—		
11	Кадастровый номера помещений, расположенных в здании или сооружении:	—		
12	Сведения о правах:	—		
13	Сведения о включении в реестр объектов культурного наследия:	—		
14	Особые отметки:	Литер А		
15	Сведения о кадастровых инженерах:	—		
16	Дополнительные сведения:			
	16.1	Кадастровые номера объектов недвижимости, образованных с объектом недвижимости	—	
	16.2	Кадастровые номера объектов недвижимости, образованных из объекта недвижимости	—	
16.3	Кадастровые номера объектов, подлежащих снятию с кадастрового учета	—		
17	Характер сведений государственного кадастра недвижимости (статус записи об объекте): Сведения об объекте недвижимости имеют статус ранее учтенные			

<p><i>Специалист государственной регистрации</i></p> <p>(полное наименование должности)</p>	<p><i>И.И. Пилипов</i></p> <p>(инициалы, фамилия)</p>
---	---

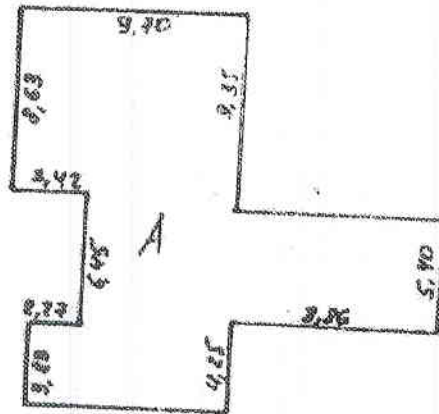


КАДАСТРОВЫЙ ПАСПОРТ

КП.2


Здания (вид объекта недвижимого имущества)			
Лист №	2	Всего листов:	2
"08" января 2015 г. № 90-02/2015-2417			
Кадастровый номер:		90:24:010113:33	

Схема расположения объекта недвижимого имущества на земельном участке(ах):



Масштаб 1: 327

Специалист Г.А. Сидорова
(полное наименование должности)



И.Е. Мещеряков
(инициалы, фамилия)

КП.1

КАДАСТРОВЫЙ ПАСПОРТ ЗЕМЕЛЬНОГО УЧАСТКА

"06" января 2015 г. № 90-02/2015-996

1	Кадастровый номер:	90:24:010113:31	2	Лист № 1	3	Всего листов: 1
4	Номер кадастрового квартала:	90:24:010113				
5	Предыдущие номера:	0111600000:01:013:0238				
6	Дата внесения номера в государственный кадастр недвижимости:					
8	Кадастровые номера объектов капитального строительства:	---				
9	Адрес (описание местоположения):	Республика Крым, г. Феодосия, набережная Черноморская, 42, ОРЛ "Залив"				
10	Категория земель:	Земли населенных пунктов				
11	Разрешенное использование:	Малозэтажная жилая застройка				
12	Площадь:	200 кв. м				
13	Кадастровая стоимость:	---				
14	Сведения о правах:	---				
15	Особые отметки:	Граница земельного участка не установлена в соответствии с требованиями земельного законодательства.				
16	Сведения о природных объектах:	---				
17	Дополнительные сведения:	---				
17.1	Кадастровые номера участков, образованных с земельным участком:	---				
17.2	Кадастровый номер преобразованного участка:	---				
17.3	Кадастровые номера участков, подлежащих снятию или снятых с кадастрового учета:	---				
17.4	Кадастровые номера участков, образованных из земельного участка:	---				
18	Характер сведений государственного кадастра недвижимости (статус записи о земельном участке):	Сведения об объекте имеют статус ранее учтенные				
19	Сведения о кадастровых инженерах:	---				

Смирнов Г.И.
(полное наименование должности)

И.И. Смирнов
(инициалы, фамилия)

