

**АКТ**  
**прийому – передачі земельної ділянки**  
**до договору, зареєстрованому в книзі записів державної реєстрації дого-**  
**ворів оренди землі від “ \_\_\_\_\_ ” \_\_\_\_\_ 20\_\_ г. реєстр**  
**№ \_\_\_\_\_**

м. Феодосія

„15” травня 2013 р.

Феодосійська міська рада в особі міського голови Бартенева Олександра Володимировича, який діє на підставі Закону України „Про місцеве самоврядування в Україні” і відповідно до рішення 43 сесії 6 скликання Феодосійської міської ради від 26.04.2013 р. №1329 передає земельну ділянку, яка знаходиться за адресою: м. Феодосія, «Залів» Суспільство рибаків-любителів, Черноморська набережна, буд. №42, елінг № 51,52, площею 0,0200 га, межі якої встановлені в натурі, а громадяни України Кудрик Валерій Михайлович, який мешкає за адресою: Автономна Республіка Крим, м. Феодосія, Сімферопольське шосе, буд. 31, кв. 38, Кидрик Валерій Валерійович, який мешкає за адресою: Автономна Республіка Крим, м. Феодосія, вул. Челнокова, буд. 106, кв. 43, приймають земельну ділянку, яка знаходиться за адресою: м. Феодосія, «Залів» Суспільство рибаків-любителів, Черноморська набережна, буд. №42, елінг № 51,52, площею 0,0200 га для обслуговування гаража – елінга.

Феодосійська міська рада  
Міський голова




О.В. Бартеєв

Громадяни України:

В.М. Кудрик


В.В. Кудрик

Начальник управління з питань  
земельних відносин

  
І.Ю. Гальперін

Дозволяю виконати Державну реєстрацію Договору оренди земельної ділянки

Міський голова

  
О.В. Бартенев

Договір зареєстрований

---

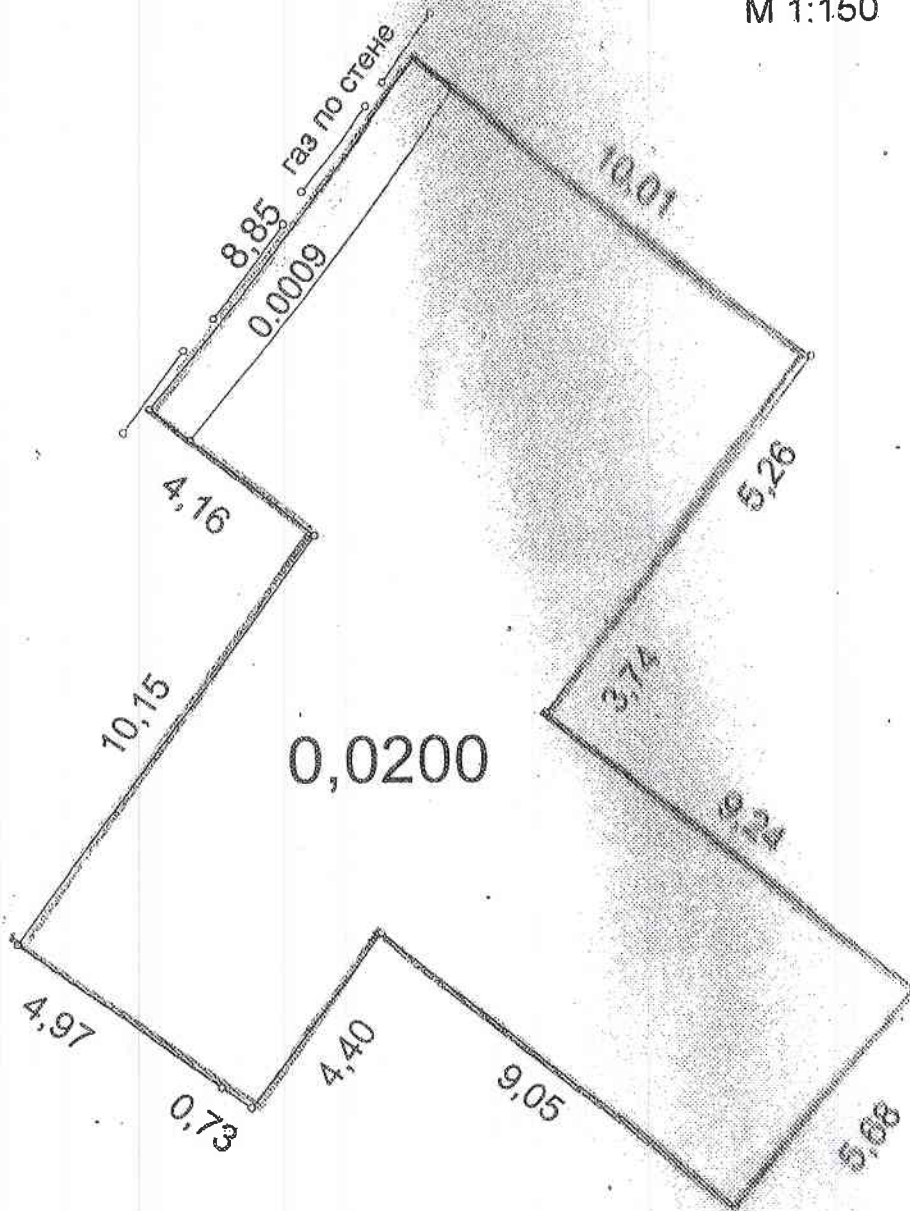
---

---



ПЛАН ЗОН ОГРАНИЧЕНИЙ И СЕРВИТУТОВ ЗЕМЕЛЬНОГО УЧАСТКА

М 1:150



УСЛОВНЫЕ ОБОЗНАЧЕНИЯ:



- участок, отводимый в аренду гр. Кудрик В.М., Кудрик В.В.

0,0200 га - общая площадь участка



- участок, на котором действует ограничение (прибрежные защитные полосы вдоль морей, морских заливов и лиманов и на островах во внутренних морских водах) (код 01.05.03)

0,2000 га - площадь действия водоохранного ограничения



- участок, на котором действует охранная зона (охранная зона вдоль инженерных коммуникаций (код 01.01.08, газопровод))

0,0009 га - площадь действия охранной зоны

Исполнитель



Акпеисов И.Ж.

По данному договору  
прошнуровано,  
скреплено печатью 8

*Волков И.Ю.*

Начальник управления  
по вопросам земельных  
отношений


И.Ю. Гальперин

**розрахунок**  
**розміру орендної плати за земельні ділянки державної або**  
**комунальної власності, грошова оцінка яких проведена,**  
**на 01 січня 2013 року**

Категорія земель	Площа, кв. Метрів (в населених пунктах), гектарів (за межами населених пунктів)	Нормативна грошова оцінка земельної ділянки на 01.01.2013 р. гривень (дата)	Ставка земельного податку, встановлена Законом України "Про плату за землю", відсотків нормативної грошової оцінки земельної ділянки	Добуток коефіцієнтів індексації грошової оцінки земельної ділянки за попередні роки	Прийнятий для розрахунку розміру орендної плати, відсотків нормативної грошової оцінки земельної ділянки	Розмір земельного податку, гривень	Розмір орендної плати, гривень
<b>У межах населеного пункту</b>							
м.Феодосія	200	76226,71			1		762,27
Промисловість							
Разом	200						762,27
<b>За межами населеного пункту</b>							
(назва населеного пункту)							
Промисловість							
Разом							
<b>Усього</b>	<b>200</b>						<b>762,27</b>

**Орендодавець**  
Феодосійська міська рада  
Міський голова

О.В. Бартенів



**Орендарі**  
Громадяни України

В.М. Кудрик  
В.В. Кудрик

МП  
(за наявності  
печатки)